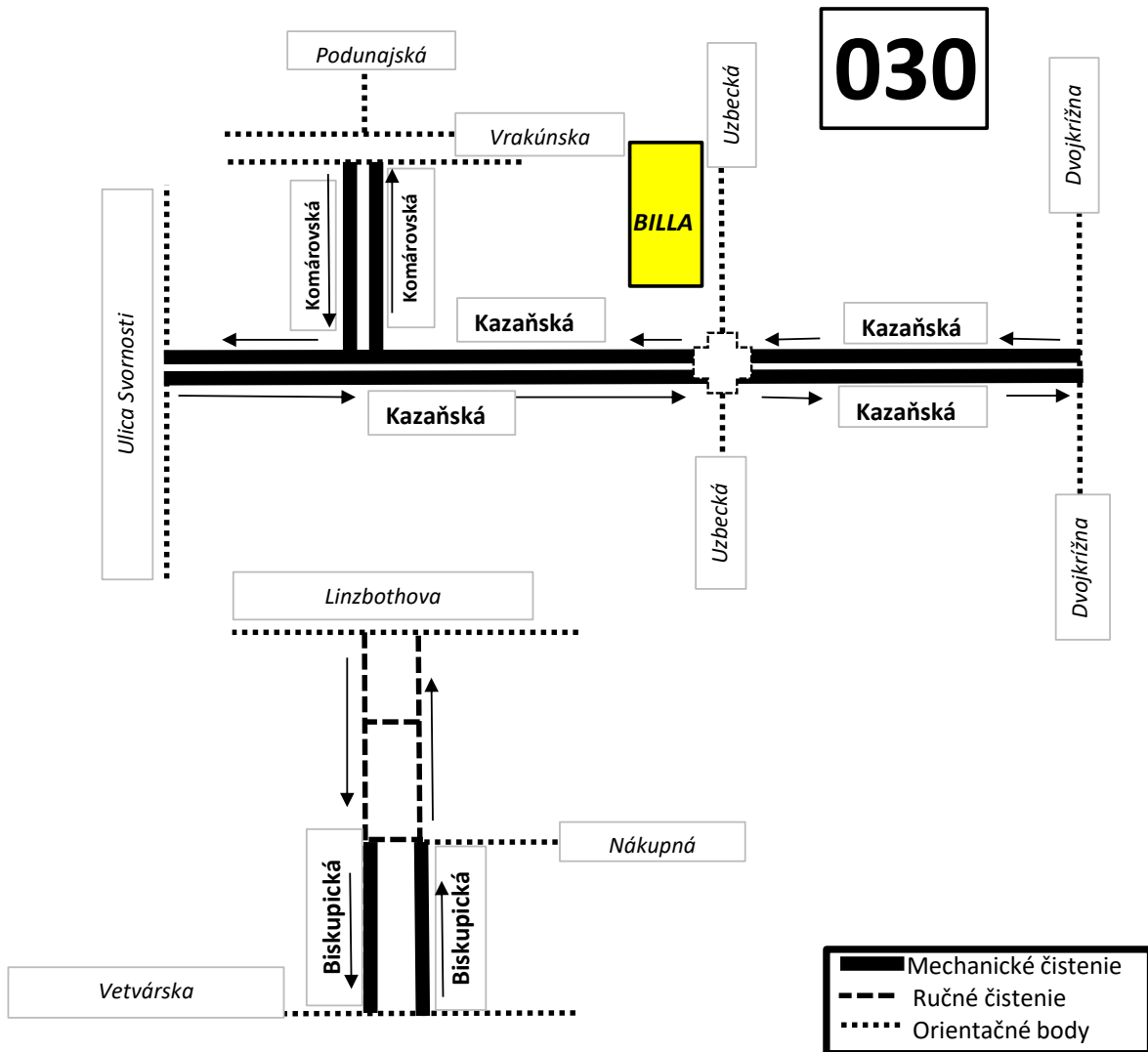
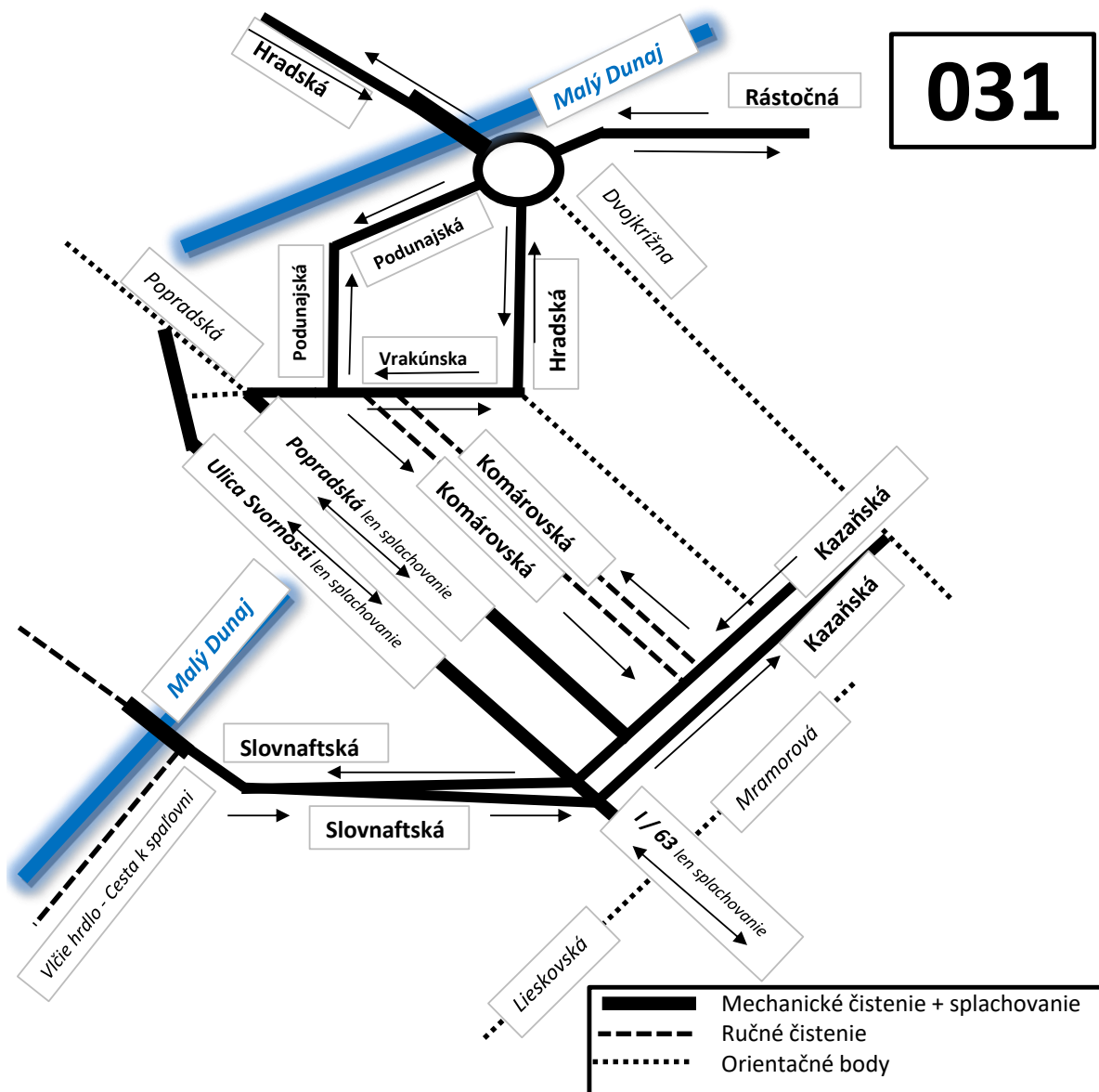


# PODUNAJSKÉ BISKUPICE MECHANICKÉ ČISTENIE VNÚTORNÉ STRANY



č:	komunikácia	km		m <sup>2</sup>	
		Mk	Sc	Mk	Sc
1	Kazanská	3,800			
2	Komárovská	1,070			
3	Biskupická časť (od Vetvárskej po Nákupnu)	0,640			
4					
5					
spolu:		5,510	0,000	0,0	0,0
všetko spolu:		5,510		0,0	

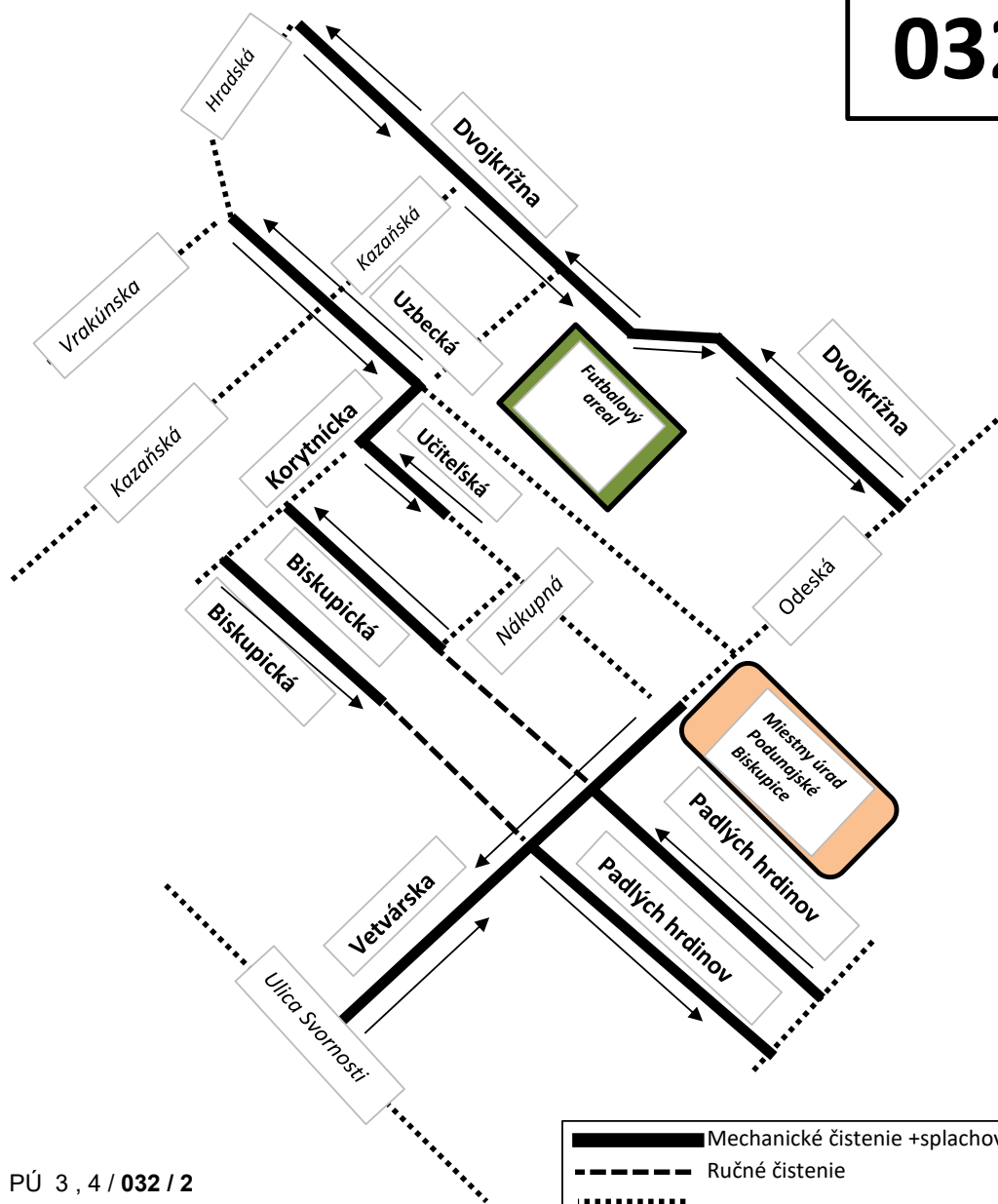
031



č. komunikácia	km		m <sup>2</sup>	
	Mk	Šc	Mk	Šc
1 Hradská nová		1,131		4 570
2 Hradská (rondelod +od M.Dunaja po Vrakúňskú )	1,088		4 396	
3 Kazaňská	9,736		35 946	
4 Komárovská len splachovanie	0,000		6 967	
5 Podunajská	4,024		12 399	
6 Popradská (od Vrakúnskej po Kazanskú)	0		2 470	
7 Rástočná		0,780		2 667
8 Slovnafťská (od mostu M.Dunaj – ul. Svornosti)	1,425		6 341	
9 Svornosti		0		35 574
10 I / 63		0		12 988
11 Svornosti + I / 63 (rozšírenie jazdných pruhov)		0		13 875
12 Vrakúňská	0,748		2 402	
spolu:	17,021	1,911	70 921	69 674
všetko spolu:	18,932		140 595	

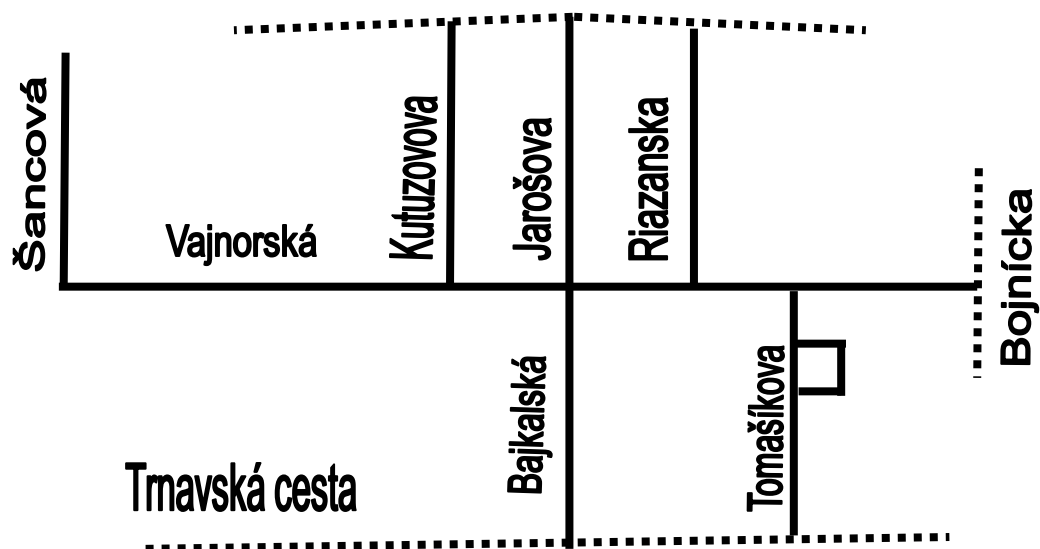
PODUNAJSKÉ BISKUPICE MECHANICKÉ ČISTENIE

032

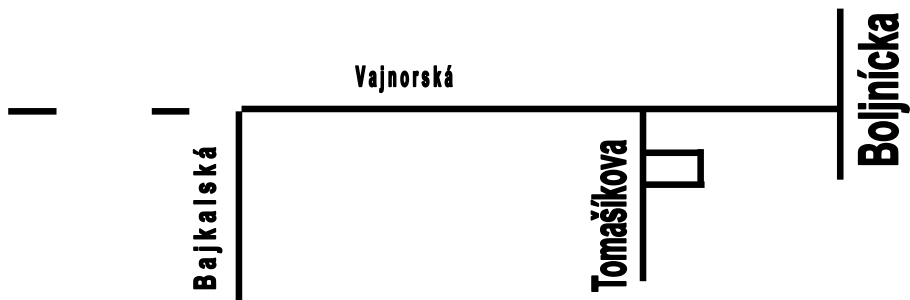


PÚ 3, 4 / 032 / 2

č:	komunikácia	km		m <sup>2</sup>	
		Mk	Sc	Mk	Sc
1	<b>Biskupická časť</b> (od Nákupnej po Korytnicku)	0,660		2 244	
2	<b>Dvojkrížna</b>	5,486		21 367	
3	<b>Korytnická - časť</b> (od Uzbeckej po Učiteľsku)	0,808		3 127	
4	<b>Padlých hrdinov</b>	1,947		6 613	
5	<b>Učiteľská - časť</b>	0,200		678	
6	<b>Uzbecká</b>	1,788		6 741	
spolu:		10,889		40 770	
všetko spolu:		10,889		40 770	

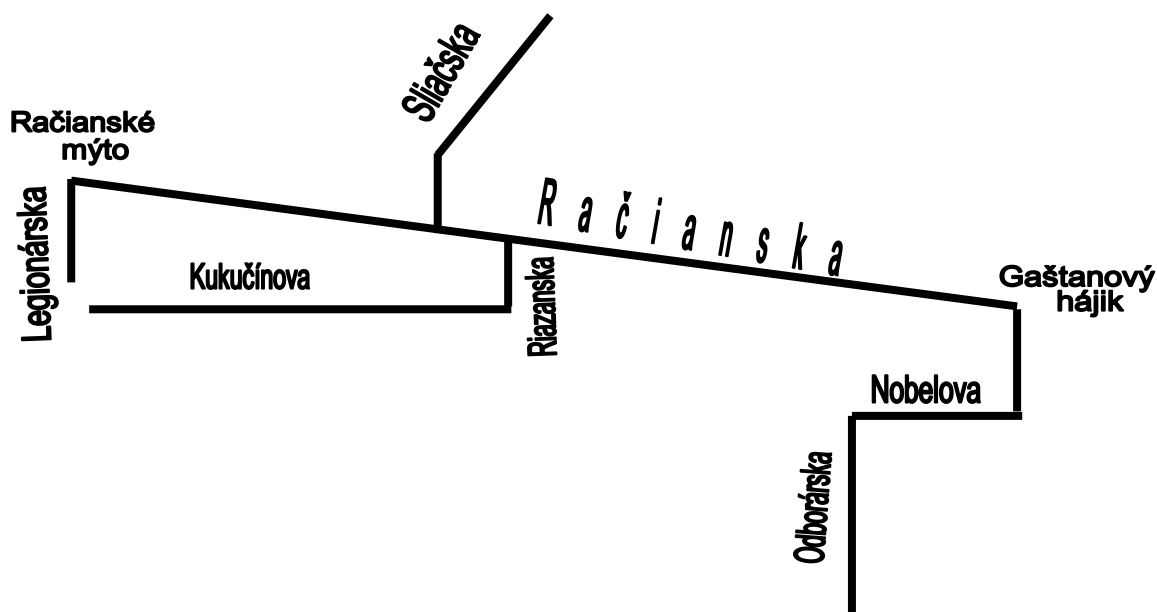


č.	komunikácia	km		m <sup>2</sup>	
		Mk	Šc	Mk	Šc
1	Šancová ( časť od Račianskeho mýta )		1,06		7 420
2	Vajnorská	8,18		89 980	
3	Jarošova	1,192		6 556	
4	Kutuzovova	1,090		3 815	
5	Bajkalská	1,628		15 873	
6	Riazanska	1,678		7 551	
7	Tomašíkova	2,046		14 322	
spolu:		15,814	1,06	138097	7420
všetko spolu:		16,874		145517	



č:	komunikácia	km		m <sup>2</sup>	
		Mk	Šc	Mk	Šc
1	Vajnorská ( vrátane nástupných ostrovčekov )	7,36			
2	Bajkalská	1			
3	Tomašíkova	1,9			
4	Bojnícka	0,31			
spolu:		10,57	0	0	0
všetko spolu:		10,57		0	

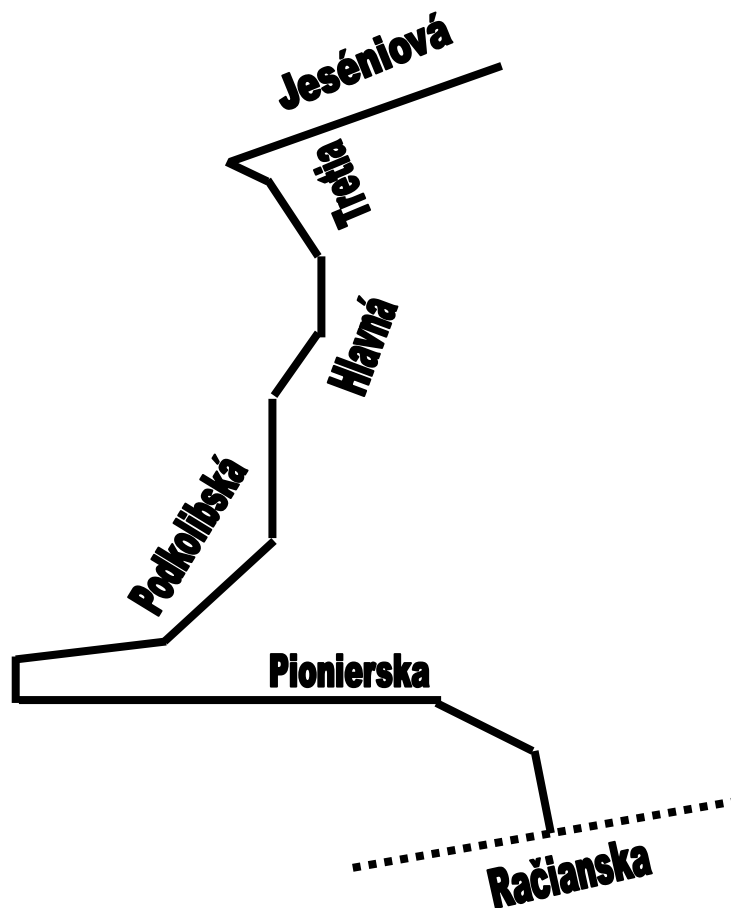
Mestská časť: Nové Mesto



č:	komunikácia	km		m <sup>2</sup>	
		Mk	Šc	Mk	Šc
1	Račianska		7,134		49 938
2	Kukučínova	3,160		15 645	
3	Sliáčska	2,430			
4	Riazanska	0,24		1 080	
5	Nobelova	1,702		5 106	
6	Odborárska	1,504		5 264	
7	Račianské mýto (medzi Legionárskou a Šancovou)		0,04		
spolu:		9,036	7,174	27095	49938
všetko spolu:		16,210		77033	



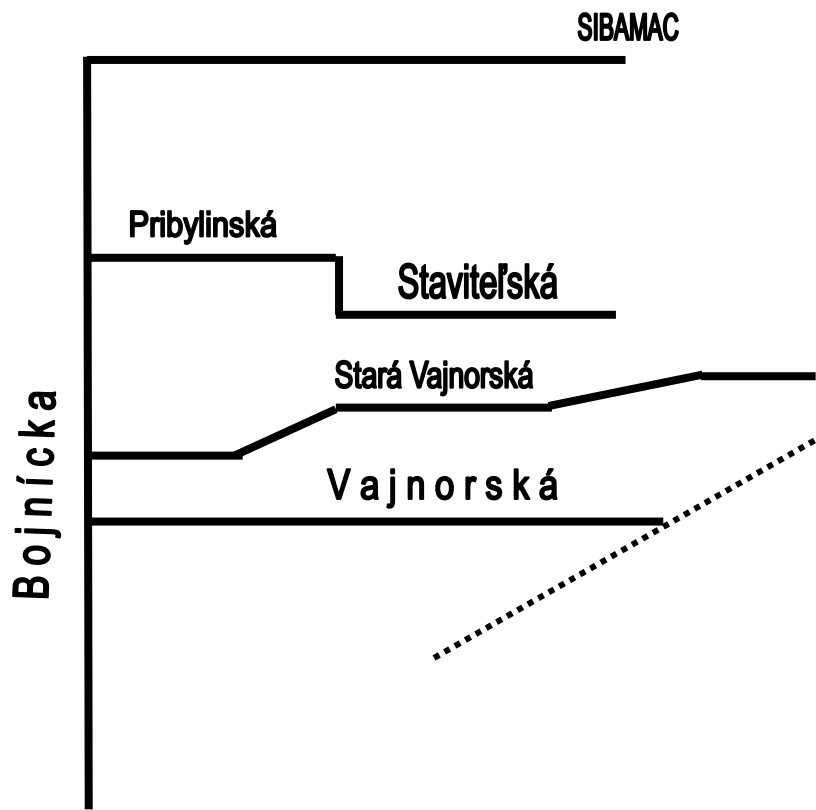
č:	komunikácia	km		m <sup>2</sup>	
		Mk	Šc	Mk	Šc
1	Račianska ( po SOU polygrafické )		10,508		
2	Šancová (Trnavské mýto)		0,28		
3	Šancová (Račianské mýto - vrátane ostrovčekov)		0,235		
spolu:		0	11,023	0	0
všetko spolu:		11,023		0	



č:	komunikácia	km		m <sup>2</sup>	
		Mk	Šc	Mk	Šc
1	Pionierska	2,884		11 536	
2	Podkolibská	0,9134		6 759	
3	Hlavná	2,162		10 801	
4	Tretia	0,072		270	
5	Jeséniová	0,986		4 437	
spolu:		7,0174	0	33803	0
všetko spolu:		7,0174		33803	

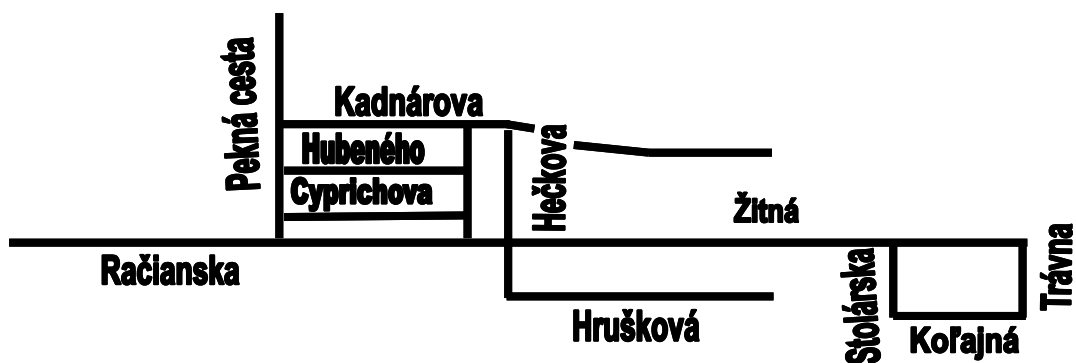


Mestská časť: Nové Mesto



č:	komunikácia	km		m <sup>2</sup>	
		Mk	Šc	Mk	Šc
1	Vajnorská	2		22 000	
2	Stará Vajnorská	4,6		18 400	
3	Bojnícka	5,4		28 000	
4	Pribylinská	1,12		4 200	
5	Staviteľská	1,986		7 458	
spolu:		15,106	0	80058	0
všetko spolu:		15,106		80058	

Mestská časť: Rača  
Zhotoviteľ :

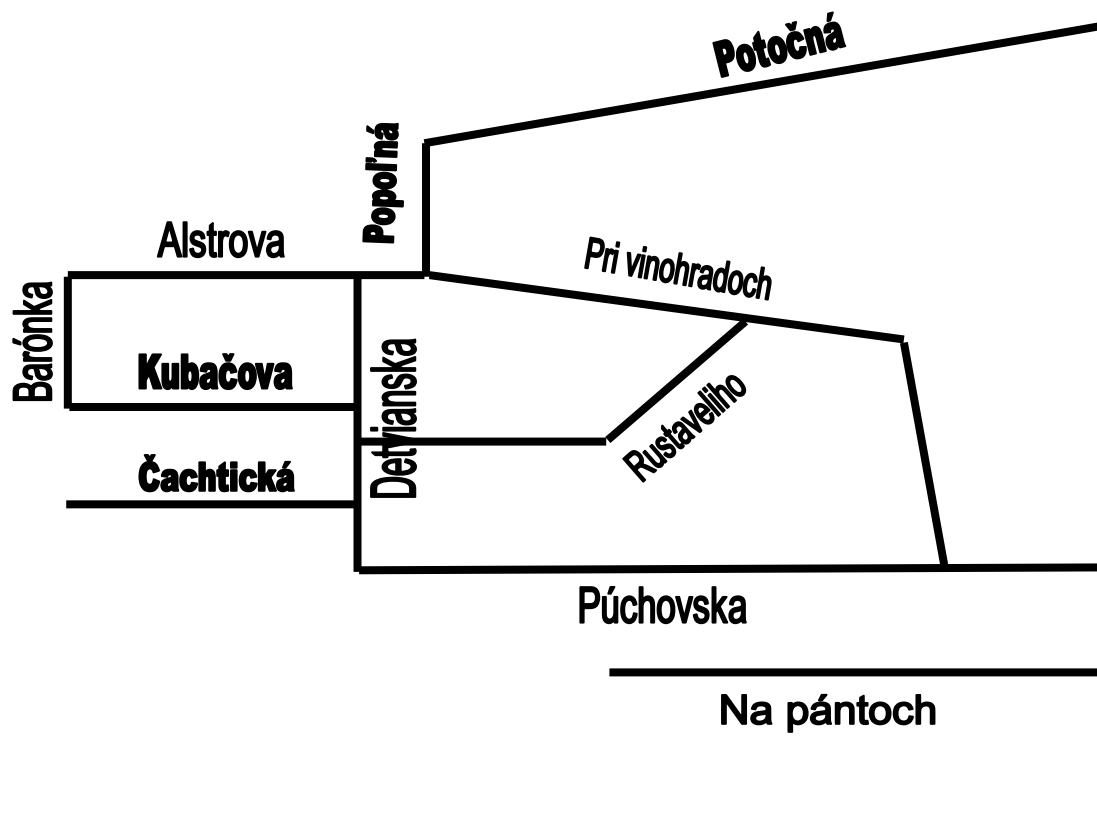


PU : 6/047/1

č:	komunikácia	km		m <sup>2</sup>	
		Mk	Šc	Mk	Šc
1	Račianska/od Nobelovej/		3,38		23 660
2	Žitná		2,67		20 025
3	Pekná cesta	1,472		8 096	
4	Kadnárova	1,584		6 336	
5	Cyprichova	1,2		4 200	
6	Hubeného	1,2		4 200	
7	Černockého	0,438		1 702	
8	Hečkova	0,498		1 494	
9	Trávna	0,474		1 282	
10	Koľajná	0,48		1 392	
11	Stolárska	0,572		1 430	
12	Hrušková	1,216		4 259	
spolu:		9,134	6,05	34391	43 685
všetko spolu:		15,184		78076	

Mestská časť: Rača

Zhotoviteľ :



PU : 6/48/1

č:	komunikácia	km		m <sup>2</sup>	
		Mk	Šc	Mk	Šc
1	Na pántoch	1,96		9 800	
2	Rybničná /nadjazd/	0,28		1 120	
3	Púchovská /po nadjazd/		4,2		25 200
4	Pri vinohradoch	1,972		6 705	
5	Rustaveliho	1,046		3 661	
6	Detviarska		1,09		4 360
7	Popoľná		0,56		868
8	Potočná		1,306		4 486
9	Kubačova	1,428		5 504	
10	Námestie Hrdinov	0,138		397	
11	Čachtická	1,122		5 061	
spolu:		7,946	7,156	32 248	34914
všetko spolu:		15,102		67162	

# 049

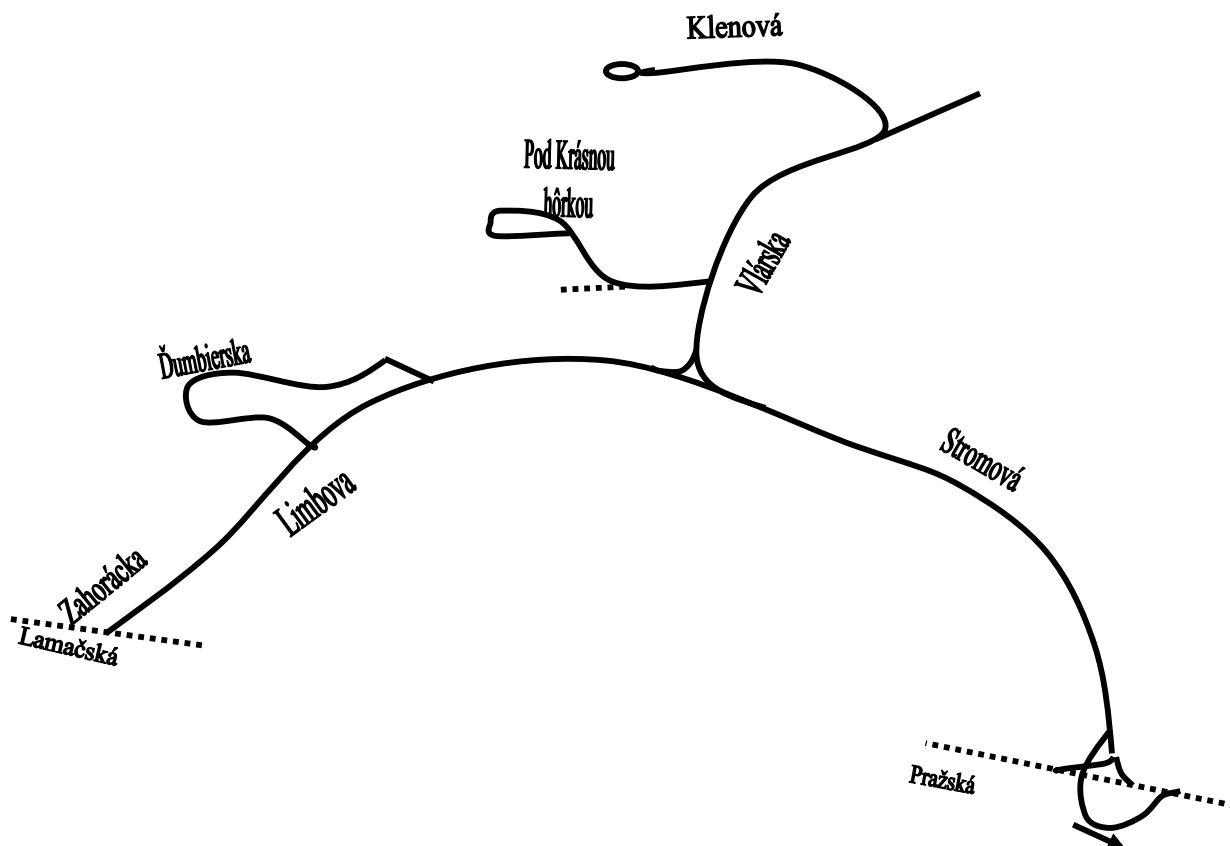
Mestská časť: Vajnory

Zhotoviteľ :

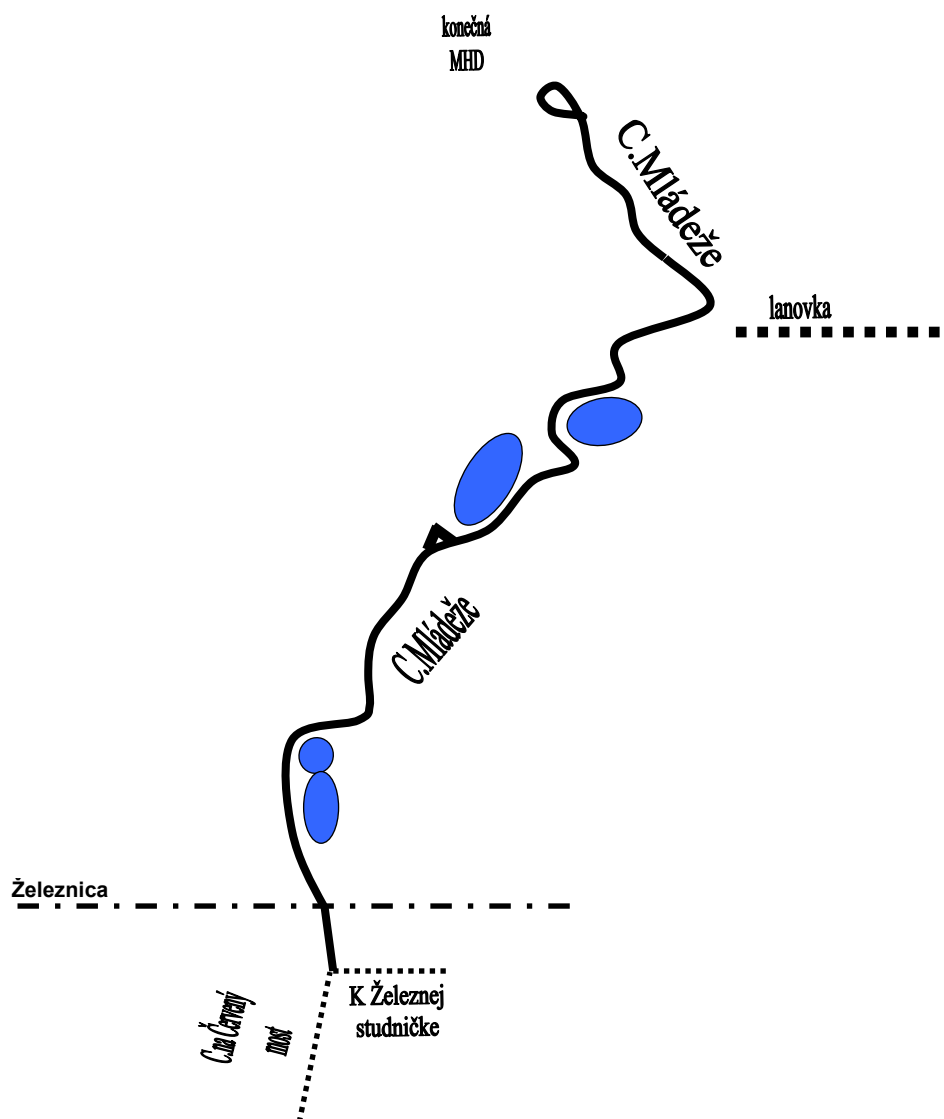


PU : 7/049/1

č:	komunikácia	km		m <sup>2</sup>	
		Mk	Sc	Mk	Sc
1	Nájazd Vajnory		0,66		1 840
2	Pri starom letisku		0,564		2 284
3	Roľnícka		1,804		7 306
4	Rybničná	0,76		3 040	
5	Pri mlyne	1,72		5 160	
6	Čierny chodník	1,514		5 375	
7	Dorastenecká	1,022		3 577	
8	Osloboditeľská	0,744		2 604	
9	Baničova	0,712		2 065	
10	Príjazdna	0,68		1 700	
11	Východná	1,02		3 815	
12	Dopravná	1,244		3 732	
13	Sklabinská	1		3 000	
14	Nájazdy zo Seneckej		3,34		16 700
	<b>spolu :</b>	10,416	6,368	34 068	28 130
	<b>všetko spolu :</b>	16,784		62 198	



P.č.	komunikácia		km	m <sup>2</sup>
1	Ďumbierska		0,993	2 979
2	Klenová		0,300	900
3	Limbova		1,278	3 816
4	Pod Krásnou hôrkou		0,650	1 950
5	Stromová		1,390	6 255
6	Stromová - nájazdy + podjazd na Pražskú		0,465	3 255
7	Vlárka		1,600	5 980
8	Záhorská		0,300	900
spolu:			<b>6,976</b>	<b>26 035</b>



P.č.:	komunikácia		km	m <sup>2</sup>
1	Cesta Mládeže		7,250	23100
2	Cesta na Červený most		0,300	825
spolu:			<b>7,550</b>	<b>23 925</b>

# Ručné čistenie parkovísk

# 141

Mestská časť : **Nové Mesto**

p.č.	Názov komunikácie :	m <sup>2</sup>
1	Račianska ( parkoviská pri číslach 61 - 63 - 65 )	1 800
2	Vajnorská ( parkovisko pri Robotníckej )	590
3	Sliačska ( parkovisko )	520
spolu :		<b>2 910</b>

# 511

Mestská časť: Nové Mesto, Rača

## CHODNÍKY

č.	názov	ľavý chodník		pravý chodník		úsek
		dĺžka (m)	plocha (m <sup>2</sup> )	dĺžka (m)	plocha (m <sup>2</sup> )	
3	Cyprichova	798,9	1 597,8	785,7	1 728,6	Cyprichova (od Černockého)
5	Ďumbierska	472,7	1 087,2	150,2	450,5	Ďumbierska
6	Hlavná	360,0	647,9	368,4	1 105,1	Hlavná (časť po Tretiu)
7	Kadnárova	1 179,2	2 358,3	1 385,3	3 047,7	Kadnárová
9	Tbiliská	17,7	37,1	326,0	652,0	Tbiliská
SPOLU:		2 828,4	5 728,4	3 015,6	6 983,9	

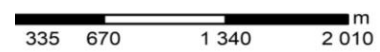
Plocha súčet 12 712,3

Dĺžka súčet 5 844,0



Jumbierska

Hlavná





Kadharova  
Cyrichova

K



# 526

Mestská časť: Podunajské Biskupice

## CHODNÍKY


č.	názov	ľavý chodník		pravý chodník		úsek	
		dĺžka (m)	plocha (m <sup>2</sup> )	dĺžka (m)	plocha (m <sup>2</sup> )		
4	Lieskovská cesta	285,8	857,3	0,0	0,0	Lieskovská cesta po Štátne lesy	
5	Slovnaftská	445,2	890,4	1 122,4	2 693,8	Slovnaftská	
6	Ulica Svornosti	0,0	0,0	257,4	617,8	Ulica Svornosti (od Popradskej po Lieskovskú cestu)	
SPOLU:		731,0	1 747,7	1 379,8	3 311,5		

Plocha súčet	5 059,3
Dĺžka súčet	2 110,8

Slovnaftská

Slovnaftská

Slovnaftská



á

Slovnaftská  
Ulica Svornosti

Ulica Svornosti

Lieskovská  
cesta




# 527

Mestská část: Podunajské Biskupice, Vrakuňa

## CHODNÍKY

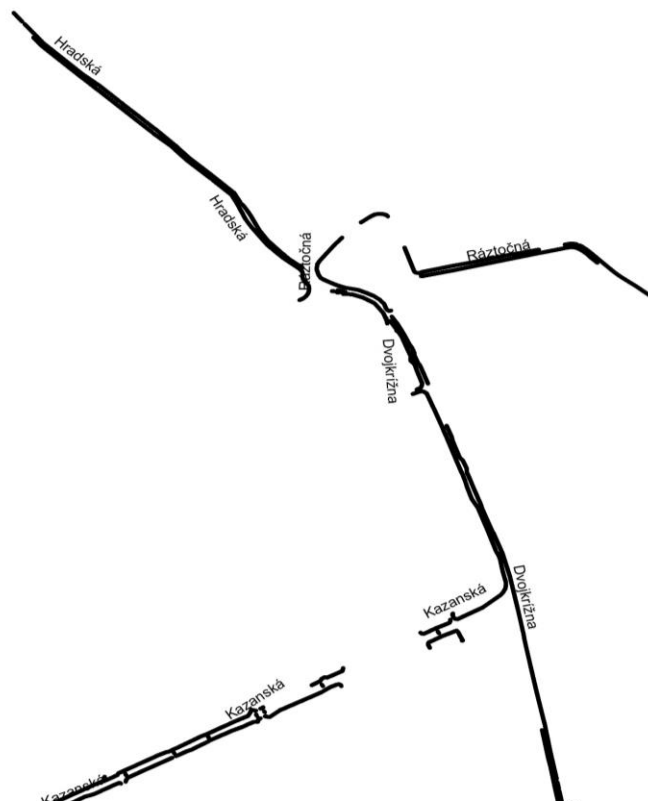
č.	název	levý chodník		pravý chodník		úsek	
		délka (m)	plocha (m <sup>2</sup> )	délka (m)	plocha (m <sup>2</sup> )		
2	Dvojkřížna	2 087,8	5 637,0	1 788,3	5 364,8	Dvojkřížna	
3	Hradská	1 179,1	4 008,8	1 214,4	3 157,4	Hradská (po kruhový objezd)	
4	Kazanská	1 317,6	2 898,7	1 301,3	3 903,9	Kazanská	
5	Ráztočná	772,9	1 159,4	879,9	1 583,9	Ráztočná	
6	Vrakunská cesta	674,4	1 146,5	0,0	0,0	Vrakunská cesta	
SPOLU:		6 031,8	14 850,4	5 183,9	14 010,0		

Plocha součet	28 860,4
Délka součet	11 215,7









1. 1. 1.

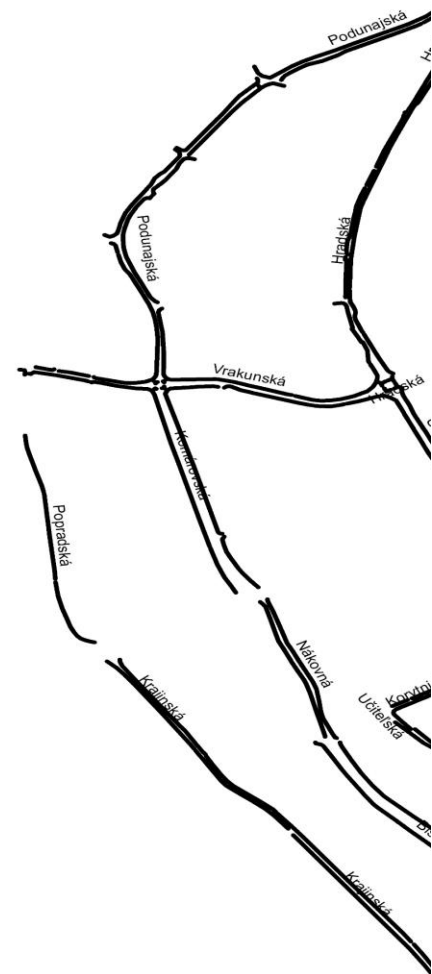
Dvořák

## CHODNÍKY

č.	názov	ľavý chodník		pravý chodník		úsek	
		dĺžka (m)	plocha (m <sup>2</sup> )	dĺžka (m)	plocha (m <sup>2</sup> )		
1	Biskupická	693,5	1 595,2	740,8	1 185,3	Biskupická	
2	Deväťtinová	170,5	204,6	179,3	197,2	Deväťtinová (od Padlých hrdinov)	
3	Hradská	1 199,0	3 117,5	1 301,6	2 603,1	Hradská (od kruhového objazdu po Vrakunskú)	
5	Komárovská	530,0	795,0	531,5	797,3	Komárovská	
6	Korytnická	339,6	1 018,7	344,2	1 032,7	Korytnická	
7	Krajinská	1 118,9	3 356,7	1 123,9	1 910,6	Krajinská	
8	Mramorová	264,9	397,4	278,4	417,6	Mramorová	
9	Nákovná	364,2	364,2	378,1	378,1	Nákovná	
10	Odeská	687,8	1 100,4	653,4	980,0	Odeská	
11	Orenburská	665,8	1 331,6	710,2	710,2	Orenburská	
12	Padlých hrdinov	598,7	898,0	485,8	728,7	Deväťtinová	
13	Podunajská	1 450,4	3 626,0	1 332,7	3 331,7	Podunajská	
14	Popradská	21,2	63,5	541,4	649,7	Popradská (od Vrakunskej po Kazanskú)	
15	Ulica Svornosti	0,0	0,0	173,8	417,1	Ulica Svornosti (od Lieskovskej cesty)	
16	Šamorínska	574,7	862,1	581,7	872,6	Šamorínska	
17	Učiteľská	637,3	637,3	656,7	656,7	Učiteľská	
18	Uzbecká	666,1	2 664,4	676,6	2 706,5	Uzbecká	
19	Vetvárska	477,4	954,9	441,6	750,7	Vetvárska	
20	Vrakunská	669,3	1 673,3	693,8	1 734,6	Vrakunská	
SPOLU:		11 129,3	24 660,7	11 825,5	22 060,3		

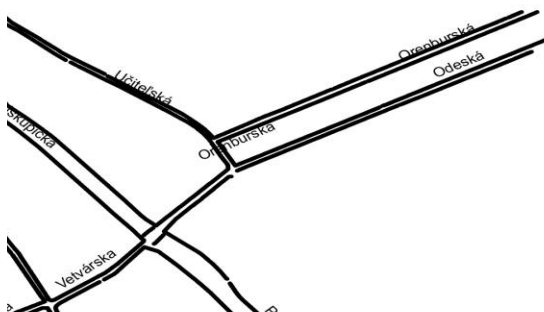
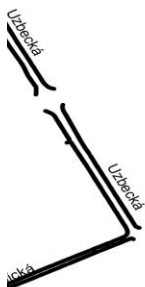
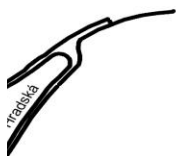
**Plocha súčet 46 721,1**

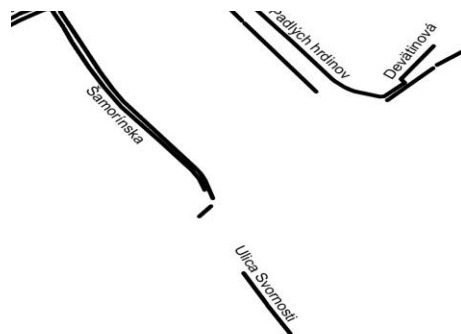
**Dĺžka súčet 22 954,9**



Μεταπολιτ.

0 80 160 320 480 m





# 541

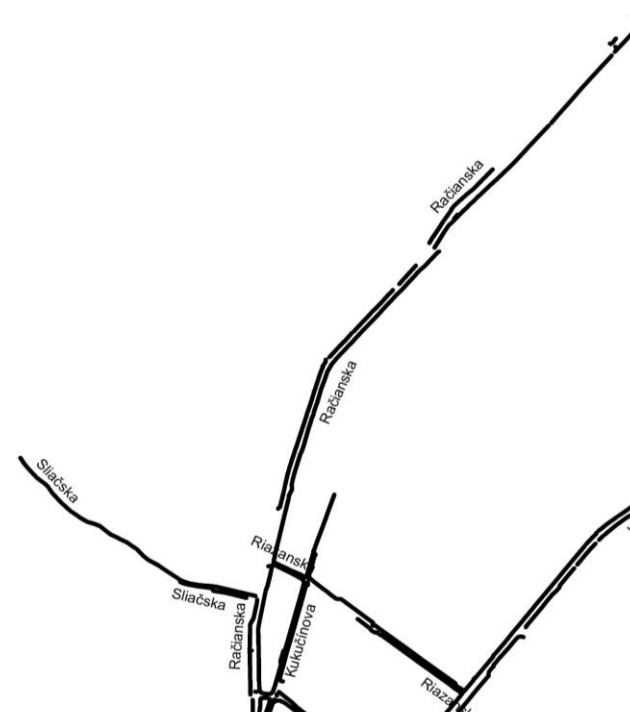
Mestská časť: Nové Mesto

## CHODNÍKY

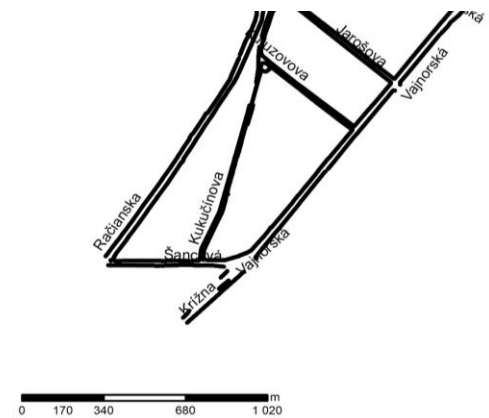
č.	názov	ľavý chodník		pravý chodník		úsek
		dĺžka (m)	plocha (m <sup>2</sup> )	dĺžka (m)	plocha (m <sup>2</sup> )	
1	Jarošova	620,3	1 860,9	625,0	1 562,4	Račianska (od Račianskeho mýta po Gaštanový hájik)
2	Krížna	78,4	196,1	369,6	1 478,5	Krížna (od Karadžičovej po Trnavské mýto)
3	Kukučínova	1 643,2	4 601,0	2 023,5	5 058,8	Kukučínova
4	Kutuzovova	401,9	1 004,6	465,6	1 164,0	Kutuzovova
5	Račianska	482,3	723,5	2 088,2	6 264,7	Račianska (od Gaštanového hájika po Žitnú)
6	Račianska	2 807,9	9 546,9	3 351,5	12 735,5	Račianska (od Račianskeho mýta po Gaštanový hájik)
7	Riazanská	659,2	1 647,9	941,8	2 354,6	Kukučínova
8	Sliačska	286,8	516,2	1 145,6	2 864,0	Sliačska
9	Šancová	498,6	747,9	465,7	2 095,7	Šancová (od Račianskeho mýta po Trnavské mýto)
10	Vajnorská	4 640,9	18 563,5	4 442,9	17 771,7	Vajnorská
11	Žitná	966,7	2 900,0	926,2	2 315,5	Žitná
SPOLU:		13 086,1	42 308,5	16 845,7	55 665,4	

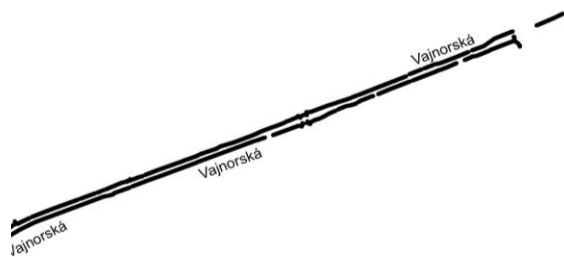
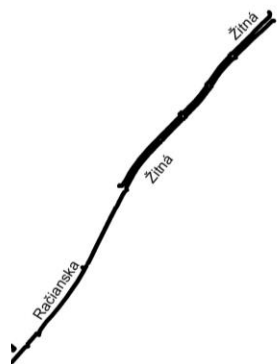
Plocha súčet 97 973,9

Dĺžka súčet 29 931,8











## CHODNÍKY

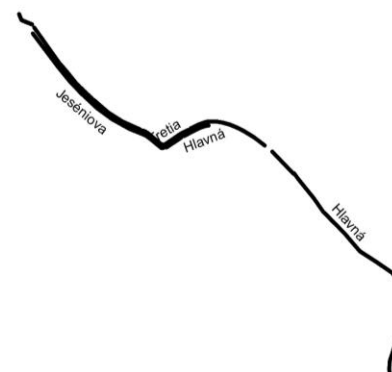
č.	názov	ľavý chodník		pravý chodník		úsek
		dĺžka (m)	plocha (m <sup>2</sup> )	dĺžka (m)	plocha (m <sup>2</sup> )	
2	Cesta k televíznemu vysielaču	0,0	0,0	356,6	891,6	Cesta k televíznemu vysielaču
3	Hlavná	38,5	69,4	730,1	2 190,2	Hlavná (po Tretiu)
4	Jeséniova	361,1	1 263,8	385,1	1 001,4	Jeséniova (časť)
5	Pionierska	1 404,6	2 668,8	302,1	755,1	Pionierska
6	Podkolibská	36,0	72,1	780,8	2 030,0	Podkolibská
7	Tretia	55,1	55,1	59,5	59,5	Tretia
8	Dobšinského	71,0	177,4	73,0	146,0	Tretia
SPOLU:		1 966,4	4 306,7	2 687,2	7 073,9	

**Plocha súčet 11 380,5**

**Dĺžka súčet 4 653,6**

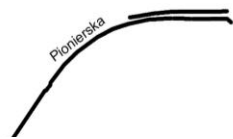
Cesta k  
televíznemu  
vysielaču

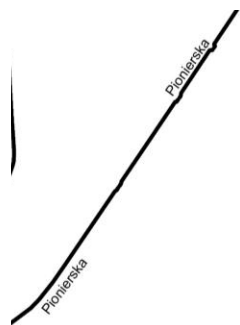
Cesta k  
televíznemu  
vysielaču





Pionerska





# 544

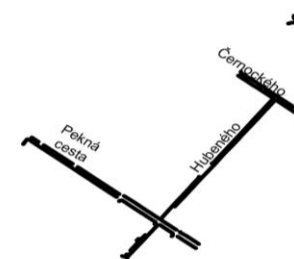
Mestská časť: Rača

## CHODNÍKY

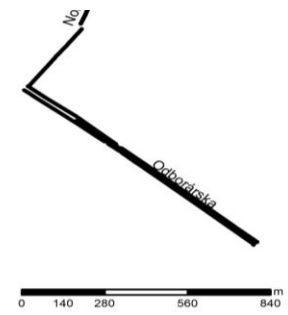
č.	názov	ľavý chodník		pravý chodník		úsek	
		dĺžka (m)	plocha (m <sup>2</sup> )	dĺžka (m)	plocha (m <sup>2</sup> )		
3	Bojnická	1 758,6	4 396,4	1 448,9	3 622,2	Bojnická	
4	Černockého	329,3	658,6	296,2	1 184,6	Černockého	
5	Detvianska	222,4	867,3	231,7	810,9	Detvianska (po Kubačovu)	
6	Hečkova	259,4	648,4	153,3	383,3	Hečkova (od Žitnej)	
7	Hubeného	653,8	980,7	725,2	1 450,5	Vrbenského	
9	Kubačova	682,3	1 296,4	449,0	853,0	Kubačova	
10	Nobelova	381,7	1 145,2	291,5	437,2	Nobelova	
11	Odborárska	961,9	1 923,8	1 761,8	3 523,5	Odborárska	
12	Pekná cesta	713,0	2 139,0	627,8	1 883,3	Pekná cesta	
13	Popoľná	310,2	465,4	0,0	0,0	Popoľná	
14	Potočná	574,2	746,5	0,0	0,0	Potočná	
16	Pribylinská	469,2	938,4	0,0	0,0	Pribylinská	
17	Stará Vajnorská	1 790,4	4 475,9	1 341,2	2 011,8	Stará Vajnorská	
18	Staviteľská	450,8	946,7	0,0	0,0	Staviteľská - ku jazeru	
SPOLU:		9 557,2	21 628,8	7 326,4	16 160,2		

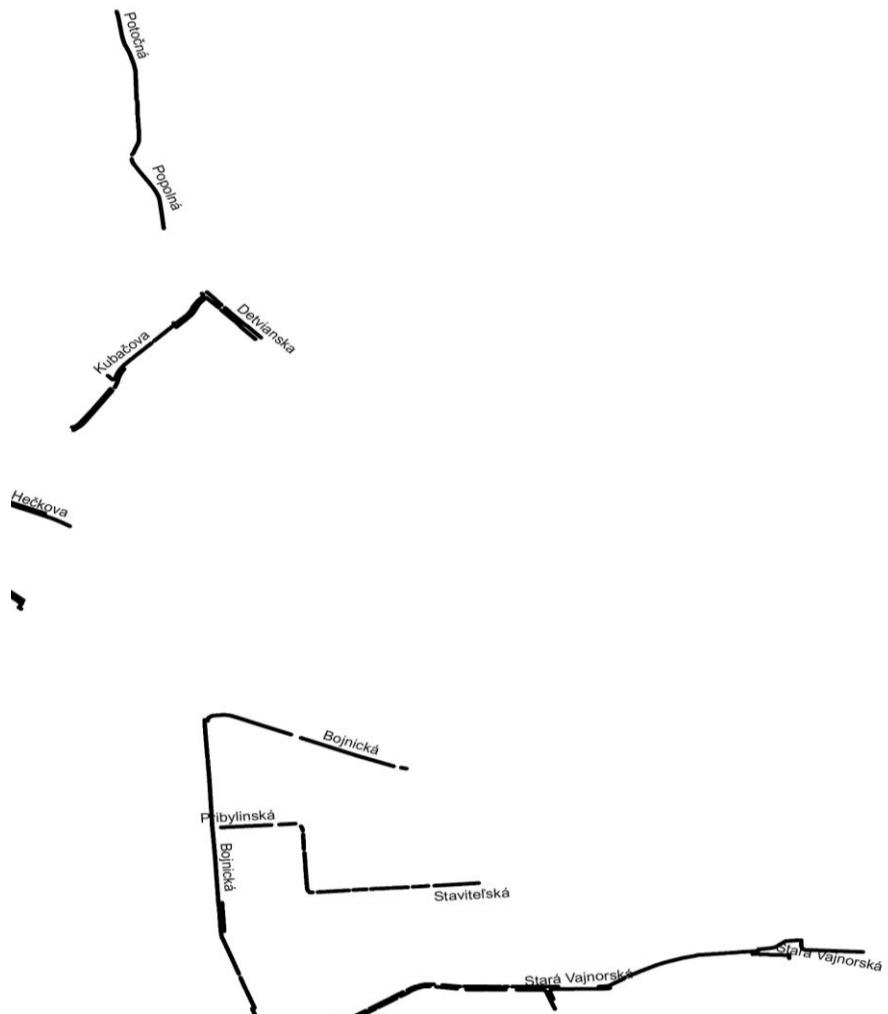
**Plocha súčet 37 789,0**

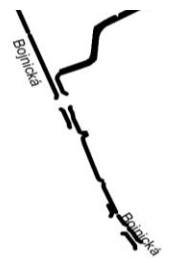
**Dĺžka súčet 16 883,6**











545

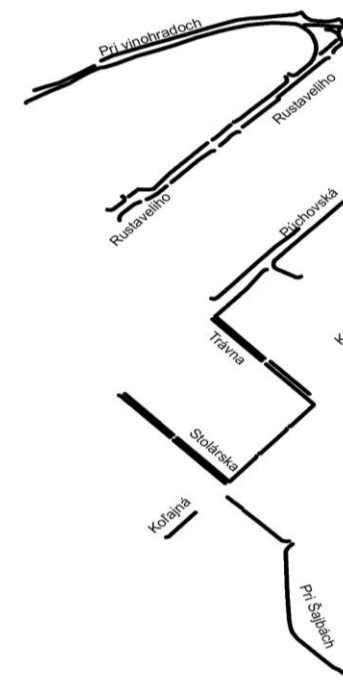
Mestská časť: Rača

## CHODNÍKY

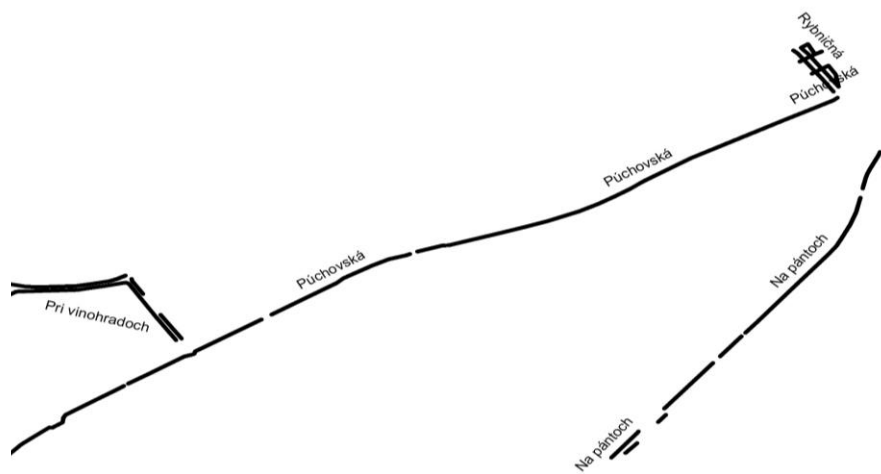
č.	názov	ľavý chodník		pravý chodník		úsek	
		dĺžka (m)	plocha (m <sup>2</sup> )	dĺžka (m)	plocha (m <sup>2</sup> )		
1	Dopravná	619,4	1 238,9	530,7	955,3	Dopravná (od Pri šajbách)	
2	Koľajná	376,7	753,4	0,0	0,0	Koľajná	
3	Na pántoch	50,7	126,8	710,3	1 491,6	Na pántoch	
4	Pri šajbách	922,7	1 845,4	49,5	128,7	Pri šajbách	
5	Pri vinohradoch	910,1	2 548,3	972,8	2 432,1	Pri vinohradoch	
6	Púchovská	265,9	771,1	2 077,1	4 361,9	Púchovská	
7	Rustaveliho	656,8	1 970,3	542,3	1 410,1	Rustaveliho	
8	Rybničná	197,8	553,8	114,7	229,3	Rybničná - nájazdy a zjazdy na Púchovskú	
9	Sklabinská	819,8	2 459,5	190,1	190,1	Sklabinská	
10	Stolárska	256,7	487,7	259,5	441,2	Stolárska - časť od Koľajnej po Žitnú	
11	Trávna	225,1	450,1	249,2	324,0	Trávna	
12	Východná	153,1	367,5	90,6	136,0	Východná	
SPOLU:		5 454,8	13 572,7	5 786,9	12 100,2		

Plocha súčet 25 673,0

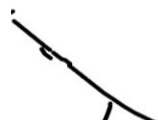
Dĺžka súčet 11 241,7

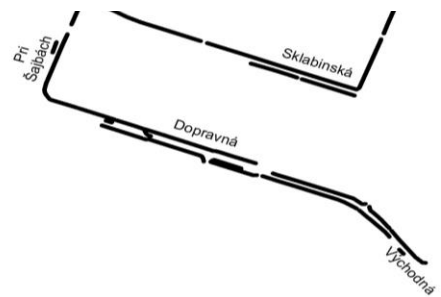






ajná





# 546

Mestská časť: Vajnory

## CHODNÍKY

č.	názov	ľavý chodník		pravý chodník		úsek	
		dĺžka (m)	plocha (m <sup>2</sup> )	dĺžka (m)	plocha (m <sup>2</sup> )		
1	Baničova	267,0	453,9	41,3	53,6	Baničova	
3	Čierny chodník	558,3	1 116,5	724,1	1 737,9	Čierny chodník (od Roľníckej)	
4	Dorastenecká	522,9	1 045,9	565,1	1 412,7	Dorastenecká (od Rybníckej)	
6	Osloboditeľská	292,7	585,5	171,1	342,2	Osloboditeľská	
7	Pri mlyne	385,9	771,9	869,7	1 739,4	Pri mlyne	
8	Pri starom letisku	484,9	727,3	641,8	1 283,5	Pri starom letisku	
9	Príjazdová	250,0	500,1	0,0	0,0	Príjazdová	
10	Roľnícka	1 584,0	4 435,1	1 099,4	2 308,8	Roľnícka	
11	Rybníčná	1 109,6	2 219,1	860,5	2 065,3	Rybníčná	
SPOLU:		5 455,4	11 855,4	4 973,0	10 943,5		

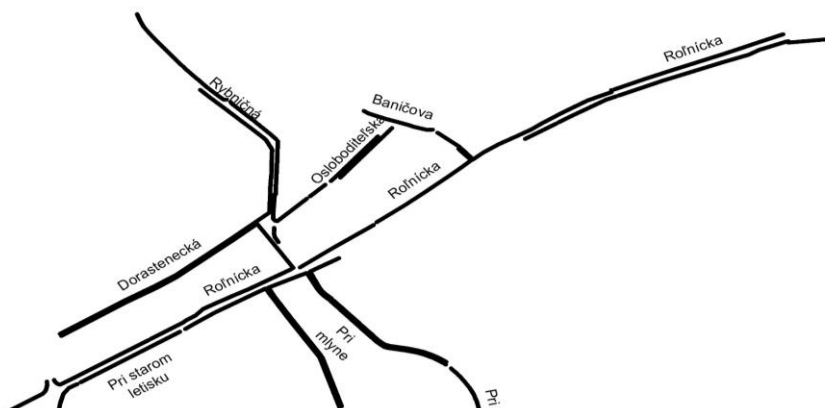


Plocha súčet	22 798,8
Dĺžka súčet	10 428,4



Př staror  
letisk





1  
u n

Prijazdna  
Ciemny  
chodnik

mlyne

# 547

Mestská časť: Rača

## CHODNÍKY

č.	názov	ľavý chodník		pravý chodník		úsek	
		dĺžka (m)	plocha (m <sup>2</sup> )	dĺžka (m)	plocha (m <sup>2</sup> )		
1	Čachtická	468,3	843,0	475,9	951,9	Čachtická (od Detvianskej)	
3	Hrušková	540,2	1 026,3	289,7	202,8	Hrušková	
4	Hybešova	464,9	464,9	480,9	1 106,1	Hybešova	
5	Ondrejská	124,1	235,8	129,4	232,9	Ondrejská	
6	Remeselnícka	473,9	852,9	457,7	961,1	Remeselnícka	
8	Vrbenského	230,5	276,6	252,7	379,0	Vrbenského	
SPOLU:		2 301,9	3 699,6	2 086,2	3 833,6		

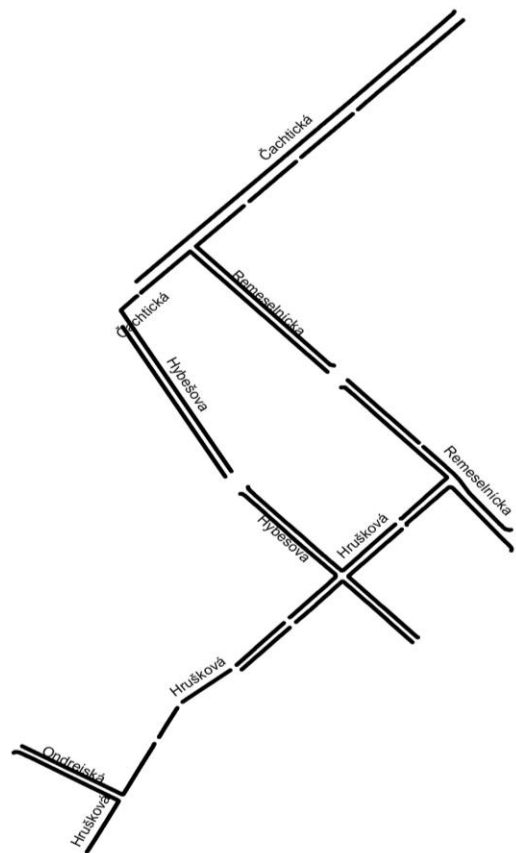
Plocha súčet 7 533,2

Dĺžka súčet 4 388,1



Vrbenského







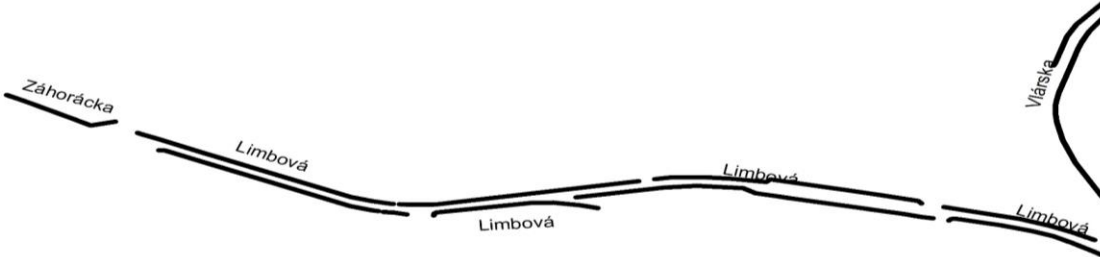
# 557

Mestská časť: Nové Mesto

## CHODNÍKY

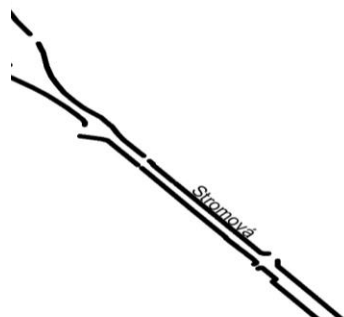
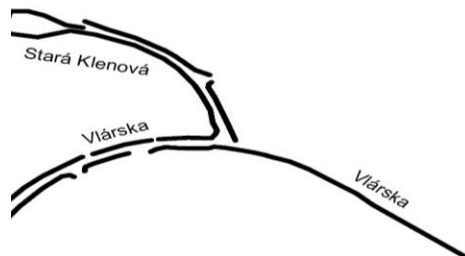
č.	názov	ľavý chodník		pravý chodník		úsek	
		dĺžka (m)	plocha (m <sup>2</sup> )	dĺžka (m)	plocha (m <sup>2</sup> )		
1	Stará Klenová	292,0	642,3	305,2	610,4	Stará Klenová	
2	Limbová	930,6	2 791,8	890,2	2 670,7	Limbová	
4	Stromová	548,2	1 096,5	559,8	1 231,5	Stromová	
5	Stromová	247,3	642,9	108,6	217,3	Stromová - nájazdy na Pražskú + podjazd	
6	Vlárska	278,7	557,4	790,6	1 581,3	Vlárska	
7	Záhorácka	0,0	0,0	111,8	245,9	Záhorácka	
SPOLU:		2 296,8	5 730,9	2 766,3	6 557,2		

Plocha súčet	12 288,1
Dĺžka súčet	5 063,1











# 558


Mestská část: Nové Mesto

## CHODNÍKY

č.	název	ľavý chodník		pravý chodník		úsek	
		dĺžka (m)	plocha (m <sup>2</sup> )	dĺžka (m)	plocha (m <sup>2</sup> )		
1	Cesta mládeže	1 897,1	3 225,0	1 763,1	3 173,6	Cesta mládeže (od C. mostu po otočku pri druhom jazere)	
2	Cesta mládeže	1 655,6	2 814,5	1 657,8	2 984,0	Cesta mládeže (od otočky pri druhom jazere po konečnú MHD)	
3	Cesta na Červený most	471,2	2 827,0	493,3	1 973,4	Cesta na Červený most	
SPOLU:		4 023,8	8 866,5	3 914,3	8 131,0		

Plocha súčet	16 997,5
Dĺžka súčet	7 938,1







Mestská časť : Vrakuňa

**Údržba dopravnej zelene: kosenie**

Názov komunikácie			
	0 – 1:5	1:5-1:2	nad1:2
Hradská	900		
Kazanská	4 400		
Spolu m <sup>2</sup> :	5 300	0	
Celkom m <sup>2</sup> :	5 300		



Mestská časť : Vrakuňa

## Údržba dopravnej zelene - KOSENIE

## Z / 3 / 20

Zhotoviteľ:

### Údržba dopravnej zelene: kosenie

Názov komunikácie			
	0 – 1:5	1:5-1:2	nad1:2
Dvojkřížna		2 000	
Rázstočná		10 150	
Spolu m <sup>2</sup> :	0	12 150	
Celkom m <sup>2</sup> :	12 150		

## Údržba dopravnej zelene - KOSENIE

**Z / 4 / 10**

Mestská časť : Pod. Biskupice

Zhotoviteľ : ARK

### Údržba dopravnej zelene: kosenie

Názov komunikácie			
	0 – 1:5	1:5-1:2	nad1:2
I / 63		12 000	
Popradská	943		
Svornosti po Lieskovskú		12 614	
Slovnaftská		10 800	
Spolu m <sup>2</sup> :	943	35 414	
Celkom m <sup>2</sup> :	<b>36 357</b>		

# Údržba dopravnej zelene - KOSENIE

Z / 4 / 20

Mestská časť : Pod. Biskupice  
Zhotoviteľ : ARK

## Údržba dopravnej zelene: kosenie

Názov komunikácie			
	0 – 1:5	1:5-1:2	nad1:2
Mramorová	312		
Vrakuňská		15 000	
Vetvárska	228		
Odeská		2 465	
Nákovná	209		
Učiteľská	258		
Oremburská		2 630	
Krajinská	818		
Spolu m <sup>2</sup> :	1 825	20 095	
Celkom m <sup>2</sup> :	21 920		

# Údržba dopravnej zelene - KOSENIE

# Z / 4 /20A

Mestská časť : Pod. Biskupice

## Údržba dopravnej zelene: kosenie

Názov komunikácie			
	0 – 1:5	1:5-1:2	nad1:2
Cesta k Lodenici	2 400		
Cesta na Čierny les	800		
Cesta na Lieskovec		3 500	
Cesta na Spaľovňu		15 750	
Deväťtinová	300		
III /06359		8 200	
Šamorínska	483		
Závodná ul - Slovnaftská (parcela)		900	
Spolu m <sup>2</sup> :	3 983	28 350	
Celkom m <sup>2</sup> :	<b>32 333</b>		

## Údržba dopravnej zelene: kosenie

Názov komunikácie			
	0 – 1:5	1:5 - 1:2	nad 1:2
Trnavské mýto	495		
Račianske mýto	350		
Račianska ( pri parkoviskách 61-63-65 )	60		
Vajnorská ( pred SIS a Porsche )	2 106		
Vajnorská ( pred Kerko )	812		
Vajnorská ( pred Istrochem )	112		
Vajnorská ( pred Steak House )	25		
Stará Vajnorská ( oproti obratisku električiek )	140	196	
Jarošova	2 501		
Stromová - Limbova - Vlárská	61		
Pionierska	3 079		
Kutuzovova	3 257		
Kukučínova	290		
Riazanska	2 459		
Nobelova	320		
Odborárska	795		
Tomášikova	3 034		
Bajkalská ( medzi Trnavskou a Vajnorskou )	5 440		
Senecká	18 439		
Bojnícka	6 531	518	2 252
Pribylínska	1 107		2 026
Cesta Mládeže ( pol metra za chodníkom )	4 033		
Cesta na Červený most ( pol metra za chodníkom )	200		
Spolu m <sup>2</sup> :	55 646	714	4 278
Celkom m <sup>2</sup> :	60 638		

Mestská časť : Rača

Zhotoviteľ : ARK

**Z / 5 / 20**

**Údržba dopravnej zelene: kosenie**

Názov komunikácie			
	0 – 1:5	1:5-1:2	nad1:2
Račianska	15 439		
Kubačova/pri Vin. Závodoch/		580	
Čachticka	532		
Pri Šajbách	270	2 220	
Popoľná			492
Kadnárova-Hečkova/ostrovček/	130		
Púchovska/od Detvianskej po otočku.električiek/	5 820		
Skl'abinska	1 628		
Východná	3 420	3 140	
Spolu m <sup>2</sup> :	27 239	5 940	492
Celkom m <sup>2</sup> :	33671		

Mestská časť : Rača

Zhotoviteľ :

**Z / 6 / 20**

**Údržba dopravnej zelene: kosenie**

Názov komunikácie			
	0 – 1:5	1:5-1:2	nad1:2
Na pántoch	2 246		
Púchovska/extravilán/	36 557	3 396	36 379
Spolu m <sup>2</sup> :	38803	3396	36379
Celkom m <sup>2</sup> :	78578		

Mestská časť : Vajnory

Zhotoviteľ :

**Z / 7 / 20**

**Údržba dopravnej zelene: kosenie**

Názov komunikácie			
	0 – 1:5	1:5-1:2	nad1:2
Roľnícka / po koniec obce/	9 132	2 113	
Rybničná /intravilán/	1 420	1 422	
Pri starom letisku	3 798	1 562	
Rybničná /extravilán/	4 200	13 296	
Pri mlyne	4 506	1 496	
Obchvat Vajnory		68 96	
Vajnorský nadjazd		560	23 886
Príjazdová	1 400		
Spolu m <sup>2</sup> :	24 456	20 449	23 886
Celkom m <sup>2</sup> :	68 791		



## Komunikácie v správe Magistrátu OCH:

Mestská časť : Vrakuňa, Podunajské Biskupice

Zhotoviteľ :

## Chemický postrek obrubníkov, chodníkov a námestí:

	komunikácie:	m
1	Biskupická	1 410
2	Dvojkřížna	4 230
3	Hradská	2 176
4	Kazanská	3 800
5	Komarovská	1 100
6	Korytnická	740
7	Mramorová	540
8	Padlých Hrdinův	1 162
9	Podunajská	3 000
10	Ráztočná	2 110
11	Učiteľská	1 300
12	Uzbecká	1 420
13	Vetvárska	972
14	Vrakuňská – časť	1 496
15		
16		
17		
18		
19		
20		
21		
22		
	celkové m spolu :	25 456

# Chemický postrek buriny

# 435

Komunikácie v správe Magistrátu OCH:

Mestská časť : **Vrakuňa, P.Biskupice - vnútorné strany**

Zhotoviteľ :

**Chemický postrek** obrubníkov, chodníkov a námestí:

	komunikácie:	m
	<b>Vrakuňa, - vnútorné strany</b>	
14	<b>Komárovská - vnútorné strany spolu:</b>	<b>1 070</b>
	<b>P.Biskupice - vnútorné strany</b>	
15	<b>Biskupická - vnútorné strany</b>	1 410
16	<b>Kazanská - vnútorné strany</b>	3 800
17	<b>Padlých Hrdinov - vnútorné strany</b>	1 163
	<b>P.Biskupice spolu:</b>	<b>6 373</b>
	<b>celkové m spolu :</b>	<b>7 443</b>

## Chemický postrek buriny Nové Mesto

NOVE MESTO	bežné metre
Račianské mýto	160
Trnavské mýto	330
Pionierska	2 880
Podkolibská	1820
Hlavná	1220
Jeseniová	980
Šancová ( časť )	1060
Tretia	72
Jarošova	1192
Kutuzovova	1090
Riazanska	1 920
Vajnorská ( aj vnútorné strany )	17 360
Bajkalská ( aj vnútorné strany )	2160
Kukučínova	3 160
Račianska ( aj vnútorné strany )	12 360
Sliačska	1 920
Nobelova	1702
Stará Vajnorská	4 050
Tomašíkova ( aj vnútorné strany )	4 300
Odborárska	1 504
Bojnícka	4 840
Pribylínska	1 120
Staviteľská	1 240
Cesta Mládeže	8 400
Ďumbierska	992
Klenová - časť	500
Limbová	1 278
Stromová	1 390
Vlárska	1 300
Pod Krásnou hôrkou	1 200
<b>Spolu</b>	<b>83 500</b>

Chemický postrek buriny MČ Rača, Vajnory

<b>RACA</b>	bm
Račianska cesta/aj vnút. strany/	6100
Žitná	2670
Púchovska/aj vnút. strany/	5800
Pekná cesta	1 472
Kadnárova	1 584
Černockého	438
Hečkova	498
Kubačova	1428
Pri vinohradoch	1972
Nám. hrdinov	138
Trávna	474
Koľajná	480
Na pántoch	1960
Rustaveliho	1 046
Rybničná/nadjazd/	280
Potočná	1306
Popoľná	560
Čachticka	1122
Stolárska	572
Hruškova	1 216
Detvianska	1 090
Východná	1 020
Dopravná	1 244
Skľabinska	1 000
Hubeného	1 598
Cyprichova	1 792
<b>VAJNORY</b>	
Pri starom letisku	564
Roľnícka	1 804
Rybničná	760
Pri mlyne	1 720
Čierny chodník	1 514
Dorastenecká	1 022
Osloboditeľska	744
Baničova	712
Príjazdna	680
Najázdy zo Seneckej	3 340
Nadjazd Vajnory	660
<b>Spolu</b>	<b>52 380</b>

**Údržba dopravnej zelene: Rez kríkov**

Názov komunikácie	ks	do 1,5 m	1,5 - 3 m	nad 3 m
Račianska ( pri parkoviskách 61 - 63 - 65 )	67	67		
Riazanska ( pred základnou školou )	68	68		
Riazanska ( medzi číslami 77 a 83 )	140	140		
Bajkalská ( stredový pás medzi Trnavskou a Vajnorskou )	745	745		
Tomášikova ( stredový pás medzi Trnavskou a Vajnorskou )	46	46		
Nobelova ( medzi Istrochem a Coop jednota )	260	260		
Odborárska ( oproti parkoviskám )	17	17		
Spolu ks :	1 343	1343	0	0

**Údržba dopravnej zelene: Okopávanie s odburinením štvorcov okolo stromov**

Názov komunikácie	m2
Račianska	260,00
Vajnorská	155,00
Tomašíkova	75,00
Pionierska	76,00
Jeséniova	34,00
Podkolibská	19,00
Hlavná	14,00
Šancova	32,0
Celkom m <sup>2</sup> :	665,00

**Údržba dopravnej zelene: Okopávanie s odburinením kríkových skupín**

Názov komunikácie	m2
Račianska ( pri parkoviskách 61 - 63 - 65 )	33,50
Riazanska ( pred základnou školou )	34,00
Riazanska ( medzi číslami 77 a 83 )	70,00
Bajkalská ( stredový pás medzi Trnavskou a Vajnorskou )	240,00
Tomášikova ( stredový pás medzi Trnavskou a Vajnorskou )	23,00
Nobelova ( medzi Istrochem a Coop jednota )	130,00
Odborárska ( oproti parkoviskám )	8,50
Celkom m <sup>2</sup> :	539,00

**Údržba dopravnej zelene: Rez kríkov**

Názov komunikácie	ks	do 1,5 m	1,5 - 3 m	nad 3 m
Račianska ( stredový pás od Gaštanového hájika )	840	840		
Račianska ( od žel. nadjazdu po Račiansku 108 )	67		67	
Spolu ks :	907	840	67	0